



Scala 1:75.000

# 1 Anse Vallive di Porto - Delizia del Verginese km 19,810

**Punti intermedi:**  
Portomaggiore, Sandolo.

- Pista ciclabile o ciclopedonale
- Zona pedonale
- Strada carrabile a traffico limitato
- Strada carrabile
- Su ghiaia o sterrato
- Su ghiaia o sterrato
- Su ghiaia o sterrato
- Su ghiaia o sterrato

- Informazioni
- Traghetto
- Stop
- Sbarra o transenna
- Attracco
- Dare la precedenza
- Area di sosta e ristoro
- Deviazione
- Prestare attenzione
- Fontanella
- Stazione ferroviaria
- Semaforo

km	indicazioni	descrizione	1
0,000		<b>Partenza dal Centro Visite della Anse Vallive di Porto e Bacino di Bando A Casa della Cicogna.</b> Percorrere Via Val Testa verso il tracciato della ciclovia FE414.	
1,060		All'incrocio con la Strada Comunale Trava Botte proseguire a destra sul percorso della ciclovia FE414, (indicazioni <b>Ostellato, Comacchio</b> ).	
1,900		Lasciare la Strada Comunale Trava Botte e proseguire a destra, inizialmente a fianco del canale, seguendo le indicazioni della ciclovia FE414.	
4,410		Usciti dall' <b>Oasi Trava</b> proseguire dritto su Via Argine Destro Scolo Bolognese a fianco del canale. <b>DEVIAZIONE: a destra per La Trava e Museo del Territorio.</b>	
7,020		All'intersezione a sinistra proseguire dritto su Via Cavallara continuando a costeggiare il canale.	
7,590		All'intersezione a destra proseguire dritto su Via Argine Destro Scolo Bolognese a lato del canale.	
10,410 11,540	 	A <b>Portoverrara</b> attraversare l'incrocio con Via Fornatosa e proseguire dritto su ciclabile a lato del canale (indicazione <b>ciclabile Ville Estensi</b> ).	
11,660		A <b>Portomaggiore</b> proseguire dritto su Via Monteuccoli e, poco dopo (km 11,720) seguire la <b>ciclovia Ville Estensi</b> sul lato destro strada all'interno dell'area verde.	
12,360		All'interno del parco Cesare Toschi, dietro al cimitero, proseguire a sinistra sul percorso ciclabile.	

km	indicazioni	descrizione	1	2
12,600		Usciti dal parco svoltare a destra su ciclabile per attraversare (km 12,640) Via Carlo Cattaneo e riprendere poi la ciclabile sul lato opposto della strada.		
12,770		Terminata la ciclabile proseguire su carrabile, attraversare Via Vittorio Emanuele II (km 12,820) e proseguire riprendendo il percorso ciclabile.		
13,100		Attraversare l'incrocio con Via Giuseppe Verdi e proseguire dritto su ciclabile.		
13,220		Alla rotonda con Via Giuseppe Garibaldi proseguire a sinistra su Via Cesare Battisti riprendendo poco dopo la ciclabile sul lato destro strada.		
13,410 1,380*		In prossimità del sottopasso ferroviario proseguire dritto su ciclabile a lato di Via Cesare Battisti. <b>Intersezione con il percorso proveniente da Ripapersico.</b>		
13,840 1,810		Al termine di Via Cesare Battisti proseguire a destra su Via Andrea Costa.		
14,260 2,230		Alla rotonda svoltare a sinistra su via Ferrara e, subito dopo il canale, proseguire a destra su Via Motta Vegrazzi (indicazione <b>ciclovia Ville Estensi</b> ).		
14,390 2,360		Svoltare a destra su Via Parolia immettendosi sulla ciclabile su lato sinistro strada.		
14,970 2,940		All'incrocio con Via Prafigaro, terminata la ciclabile, proseguire dritto su carrabile rimanendo su Via Parolia.		
15,340 3,310		(ZTL) Attraversare la rotonda con Via Circonvallazione Ovest e proseguire dritto su Via Parolia in direzione Sandolo.		
17,410 5,380		A <b>Sandolo</b> svoltare a destra all'incrocio con Via Galavotta (indicazione <b>ciclovia Ville Estensi</b> ).		
17,520 5,490		Proseguire a sinistra su Via Sandolo Gambulaga in direzione Gambulaga (indicazione <b>ciclovia Ville Estensi</b> ). <b>Pieve di Sandolo</b> (km 17,670).		
18,220 6,190		Al bivio proseguire a destra su Via Campanella seguendo le indicazioni per la <b>Delizia Estense del Verginese (ciclovia Ville Estensi)</b> .		

km	indicazioni	descrizione	1	3
18,920 6,890		All'incrocio con Via Malatesta proseguire a sinistra su Via Campanella.		
19,380 7,350		All'incrocio con Via Verginese svoltare a destra seguendo le indicazioni per la <b>Delizia Estense del Verginese</b> .		
19,810 7,780		<b>Arrivo alla Delizia Estense del Verginese.</b>		

km	indicazioni	descrizione	1	4
0,000		<b>PARTENZA DA RIPAPERSICO.</b> Da Via Centrale di Ripapersico percorrere la ciclabile sul lato sinistro della SP 68 per Consandolo in direzione Portomaggiore.		
1,110		A <b>Portomaggiore</b> attraversare la rotonda con Via Donatori di Sangue e proseguire dritto su ciclabile in direzione del sottopasso ferroviario.		
1,380*		<b>Collegamento con il percorso principale.</b> Risaliti dal sottopasso ferroviario attraversare Via Cesare Battisti e proseguire a sinistra sulla pista ciclabile.		

## 2 Anse Vallive di Porto - Delizia del Verginese km 20,570

**Punti intermedi:**  
Agriturismo La Trava, Agriturismo Ai due Laghi del Verginese.

- Pista ciclabile o ciclopedonale
- Zona pedonale
- Strada carrabile a traffico limitato
- Strada carrabile
- Su ghiaia o sterrato
- Su ghiaia o sterrato
- Su ghiaia o sterrato
- Su ghiaia o sterrato

- Informazioni
- Traghetto
- Stop
- Sbarra o transenna
- Attracco
- Dare la precedenza
- Area di sosta e ristoro
- Deviazione
- Prestare attenzione
- Fontanella
- Stazione ferroviaria
- Semaforo

km	indicazioni	descrizione	1
0,000		<b>Partenza dal Centro Visite della Anse Vallive di Porto e Bacino di Bando A Casa della Cicogna.</b> Percorrere Via Val Testa verso il tracciato della ciclovía FE414.	
1,060		All'incrocio con la Strada Comunale Trava Botte proseguire a destra sul percorso della ciclovía FE414, (indicazioni <b>Ostellato, Comacchio</b> ).	
1,900		Lasciare la Strada Comunale Trava Botte e proseguire a destra, inizialmente a fianco del canale, seguendo le indicazioni della ciclovía FE414.	
4,410		Usciti dall' <b>Oasi Trava</b> proseguire a destra sulla Strada Esterna Argine Circondario del Mezzano. <b>DEVIAZIONE: dritto per Portomaggiore - Delizia del Verginese.</b>	
4,600		Superare l'intersezione con Via delle Masse e proseguire dritto su Strada Esterna Argine Circondario del Mezzano. <b>DEVIAZIONE: a sinistra ciclovía Ville Estensi.</b>	
6,470		All'incrocio con Strada Esterna Portoverrara San Carlo/Strada Mondonuovo, svoltare a sinistra, direzione Agriturismo La Trava. <b>DEVIAZIONE: dritto per ciclovía FE414.</b>	
7,400		<b>Agriturismo La Trava.</b> Svoltare a destra su Via Argine Circondario del Mezzano.	
7,540		Proseguire a sinistra su Via Argine Circondario del Mezzano reimmettendosi sul tracciato della Ciclovía FE414.	
8,500		Superare l'intersezione con Via Grillo Braglia e proseguire dritto sulla ciclovía FE414, Strada Esterna Argine Circondario del Mezzano (indicazioni <b>Ostellato, Comacchio</b> ).	

km	indicazioni	descrizione	2	2
9,490		Superare l'intersezione a sinistra e proseguire dritto sulla Strada Esterna Argine Circondario del Mezzano, seguendo il tracciato della ciclovía FE414.		
10,580		Superare l'intersezione con la strada proveniente da sinistra e proseguire dritto su Via Pozzale.		
10,870		Lasciare Via Pozzale e proseguire a destra seguendo il tracciato della ciclovía FE414.		
11,850		<b>Impianto Idrovaro Martinella.</b> Proseguire su Via Martinella. <b>DEVIAZIONE: a destra per Ostellato e Comacchio su ciclovía FE414.</b>		
13,580		Lasciare Via Martinella svoltando a destra su Via Cornalone.		
13,810		Proseguire a sinistra su Via Prondolo.		
14,610		Svoltare a destra su Via Bargellese.		
16,210		Superare l'intersezione a sinistra con Via Colombara e proseguire dritto su Via Bargellesi.		
16,980		Superare l'incrocio con Via Ca' Rossa e proseguire dritto su Via Bargellesi.		
17,540		Attraversare l'incrocio con la SP 68 per San Vito ( <b>ATTENZIONE!</b> ) e proseguire dritto su Via Bargellesi.		
19,210		Poco dopo aver superato l' <b>Agriturismo Ai due Laghi del Verginese</b> (km 18,910) svoltare a sinistra all'incrocio con Via Verginese.		
20,570		<b>Arrivo alla Delizia Estense del Verginese.</b>		

### 3 Anse Vallive di Porto - Museo del Territorio km 21,890

**Punti intermedi:**  
Agriturismo La Trava.

- Pista ciclabile o ciclopedonale
- Zona pedonale
- Strada carrabile a traffico limitato
- Strada carrabile
- Su ghiaia o sterrato
- Su ghiaia o sterrato
- Su ghiaia o sterrato
- Su ghiaia o sterrato

- Informazioni
- Traghetto
- Stop
- Sbarra o transenna
- Attracco
- Dare la precedenza
- Area di sosta e ristoro
- Deviazione
- Prestare attenzione
- Fontanella
- Stazione ferroviaria
- Semaforo

km	indicazioni	descrizione	1
----	-------------	-------------	---

0,000			<b>Partenza dal Centro Visite della Anse Vallive di Porto e Bacino di Bando A Casa della Cicogna.</b> Percorrere Via Val Testa verso il tracciato della ciclovia FE414.
1,060			All'incrocio con la Strada Comunale Trava Botte proseguire a destra sul percorso della ciclovia FE414, (indicazioni per <b>Ostellato, Comacchio</b> ).
1,900			Lasciare la Strada Comunale Trava Botte e proseguire a destra, inizialmente a fianco del canale, seguendo le indicazioni della ciclovia FE414.
4,410			Usciti dall' <b>Oasi Trava</b> proseguire a destra sulla Strada Esterna Argine Circondario del Mezzano. <b>DEVIAZIONE: dritto per Portomaggiore - Delizia del Verginese.</b>
4,600			Superare l'intersezione con Via delle Masse e proseguire dritto su Strada Esterna Argine Circondario del Mezzano. <b>DEVIAZIONE: a sinistra ciclovia Ville Estensi.</b>
6,470	  		All'incrocio con Strada Esterna Portoverrara San Carlo/Strada Mondonouovo, svoltare a sinistra, direzione Agriturismo La Trava. <b>DEVIAZIONE: dritto per ciclovia FE414.</b>
7,400			<b>Agriturismo La Trava.</b> Svoltare a destra su Via Argine Circondario del Mezzano.
7,540			Proseguire a sinistra su Via Argine Circondario del Mezzano reimmettendosi sul tracciato della ciclovia FE414.
8,500			Superare l'intersezione con Via Grillo Braglia e proseguire dritto sulla ciclovia FE414, Strada Esterna Argine Circondario del Mezzano.

km	indicazioni	descrizione	3	2
----	-------------	-------------	---	---

9,490			Superare l'intersezione a sinistra e proseguire dritto sulla Strada Esterna Argine Circondario del Mezzano, seguendo il tracciato della ciclovia FE414.
10,580			Superare l'intersezione con la strada proveniente da sinistra e proseguire dritto su Via Pozzale.
10,870			Lasciare Via Pozzale e proseguire a destra seguendo il tracciato della ciclovia FE414.
11,850			<b>Impianto Idrovoro Martinella.</b> Superare il ponte e proseguire a seguendo il tracciato della ciclovia. <b>DEVIAZIONE: dritto per Delizia del Verginese.</b>
13,040			All'intersezione con Via Francesa proseguire a destra seguendo il tracciato della ciclovia sulla Strada Argine Mezzano (indicazioni <b>Ostellato, Comacchio</b> ).
14,750			<b>Impianto Idrovoro Bevilacqua.</b> Superare il ponte e proseguire dritto seguendo il tracciato della ciclovia. <b>Area di sosta:</b> a sinistra su Via Casematte (km 0,150).
15,440			<b>Ingresso Valle Sacca.</b> Proseguire a destra seguendo il tracciato della ciclovia FE414.
16,160			Superto il ponte, all'incrocio con la Strada Argine Vallone, proseguire a destra seguendo il tracciato della ciclovia FE414 (indicazioni <b>Ostellato, Comacchio</b> ).
17,820	 		All'incrocio con la Strada Argine Mezzano (SP71) proseguire a destra (indicazioni <b>Ostellato, Comacchio, ciclovia FE414</b> ).
18,030			Dalla Strada Argine Mezzano proseguire a sinistra sul percorso sterrato a fianco del Canale Circondariale Bando - Valle Lepri. Km 18,370: <b>Boschetto Valle San Camillo.</b>
20,850	 		Terminato lo sterrato, proseguire a destra su Strada Argine Mezzano (termine FE414). <b>DEVIAZIONE: svoltare a destra per Valli di Ostellato, San Giovanni, Comacchio.</b>
21,070	 		Attraversare la Circonvallazione Dosso Rastrello e proseguire dritto attraverso il <b>Parco della Spionia</b> (panchine, torretta birdwatching).
21,890	 		A <b>Ostellato</b> , al termine del <b>Parco della Spionia</b> , proseguire a destra su ciclabile per accedere, subito dopo, all'area del museo. <b>Arrivo al Museo del Territorio.</b>











4a

## Delizia di Belriguardo - Delizia del Verginese km 5,670

Punti intermedi:  
Gambulaga.

-  Pista ciclabile o ciclopedonale
-  Zona pedonale
-  Strada carrabile a traffico limitato
-  Strada carrabile
-  ◀ Su ghiaia o sterrato
-  ◀ Su ghiaia o sterrato
-  ◀ Su ghiaia o sterrato
-  ◀ Su ghiaia o sterrato

-  Informazioni
-  Traghetto
-  Stop
-  Sbarra o transenna
-  Attracco
-  Dare la precedenza
-  Area di sosta e ristoro
-  Deviazione
-  Prestare attenzione
-  Fontanella
-  Stazione ferroviaria
-  Semaforo

km	indicazioni	descrizione	1
0,000	 	<b>Partenza dalla Delizia Estense di Belriguardo.</b> Procedere a destra sulla Strada Provinciale verso Portomaggiore. <b>ATTENZIONE, strada trafficata!</b>	
0,830	 	Lasciare la SP svoltando a sinistra sulla Via Estense (ghiaia fino al km 2,170), poi Via Rosta (asfaltata).	
3,170	 	A <b>Gambulaga</b> attraversare l'incrocio con Via Gambulaga Masi e proseguire dritto su Via Rose seguendo le indicazioni della <b>ciclovia Ville Estensi</b> .	
4,030	 	A termine dell'abitato di Gambulaga proseguire a sinistra su Via Verginese.	
5,240		Superare l'intersezione a destra con Via Campanella e proseguire dritto su Via Verginese, seguendo le indicazioni della <b>ciclovia Ville Estensi</b> .	
5,670		<b>Arrivo alla Delizia Estense del Verginese.</b>	







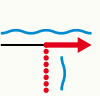

4r

## Delizia del Verginese - Delizia di Belriguardo km 5,670

Punti intermedi:  
Gambulaga.

-  Pista ciclabile o ciclopedonale
-  Zona pedonale
-  Strada carrabile a traffico limitato
-  Strada carrabile
-  ◀ Su ghiaia o sterrato
-  ◀ Su ghiaia o sterrato
-  ◀ Su ghiaia o sterrato
-  ◀ Su ghiaia o sterrato

-  Informazioni
-  Traghetto
-  Stop
-  Sbarra o transenna
-  Attracco
-  Dare la precedenza
-  Area di sosta e ristoro
-  Deviazione
-  Prestare attenzione
-  Fontanella
-  Stazione ferroviaria
-  Semaforo

km	indicazioni	descrizione	1
0,000		<b>Partenza dalla Delizia Estense del Verginese.</b> Percorrere Via Verginese verso sinistra in direzione Gambulaga.	
0,430		Superare l'intersezione a sinistra con Via Campanella e proseguire dritto su Via Verginese in direzione Gambulaga.	
1,640		A <b>Gambulaga</b> lasciare Via Verginese e proseguire tenendo la destra su Via Rose.	
2,500	 	Attraversare l'incrocio con Via Gambulaga Masi e proseguire dritto su Via Rosta, poi Via Estense (ghiaia dal km 3,500).	
4,840	 	Arrivati all'incrocio con la Strada Provinciale svoltare a destra in direzione Voghiera. <b>ATTENZIONE, strada trafficata!</b>	
5,670		<b>Arrivo alla Delizia Estense di Belriguardo.</b>	